







LEGENDA SCHEDATURA PATRIMONIO EDILIZIO ESISTENTE

-  Limite dell'UTOE
-  Numerazione scheda di rilievo

Aggiornamento cartografico d'ufficio su base cartografica CTR 10K e CTR 2K

-  edifici
-  viabilità esistente
-  marciapiedi

 **Comune di Civitella Paganico**

RU Urbanistico egolamento

TAV S2 Schedatura patrimonio edilizio esistente - CIVITELLA MARITTIMA
Scala 1:2000

Il Sindaco:
Paolo Fratini
Il Responsabile del Procedimento:
Arch. Lara Faenzi

Progettista:
Arch. Lorenzo Mugnai

Consulenti:
Schedatura edifici territorio rurale
Indagine Geologica
Valutazione Integrata e Valutazione Ambientale Strategica
Collaboratori

Arch. Rita Monaci
Geol. Massimo Marrocchesi
Arch. Fabio Mangiavacchi
Arch. Massimo Mangiavacchi
Arch. Giovanna Pesina

Dicembre 2013

