
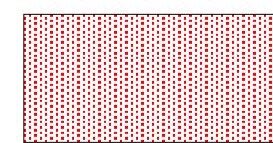







LEGENDA

-  Proposta perimetrazione aree P.F.E.
-  Proposta perimetrazione aree P.F.M.E.
-  Proposta perimetrazione aree P.I.E.
-  Proposta perimetrazione aree P.I.M.E.
-  Confine comunale
-  Reticolo idrografico
-  Limiti U.T.O.E.

COMUNE DI CIVITELLA PAGANICO
Provincia di Grosseto

Indagine geologica di supporto alla redazione del REGOLAMENTO URBANISTICO COMUNALE ai sensi del D.P.G.R. 53/R-2011

Geologo:
Dott. Massimo Marrocchesi

Progettista e Coordinatore R.U.:
Dott. Arch. Lorenzo Mugnai

Responsabile schedatura edifici extraurbani:
Dott. Arch. Rita Monaci

Responsabile del Procedimento:
Dott. Arch. Lara Faenzi

Geologo collaboratore:
Dott. Alessandro Ferrucci

Sindaco:
Paolo Fratini

Regolamento Urbanistico Comunale

CARTA DI ADEGUAMENTO AL P.A.I. OMBRONE

Tav. 8C SE

1:10.000

Cartografia aggiornata Marzo 2014