



**Comune di Civitella Paganico**

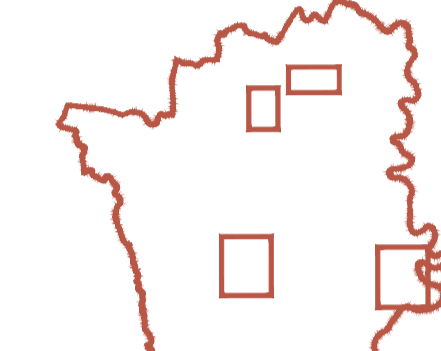


**RU**  
Urbanistico  
regolamento




**TAV S1A Schedatura patrimonio edilizio esistente - PAGANICO**  
Scala 1:2000


Il Sindaco:  
Paolo Fratini  
Il Responsabile del Procedimento:  
Arch. Lara Faenzi  
Progettista:  
Arch. Lorenzo Mugnai




Consulenti:  
Schedatura edifici territorio rurale  
Indagine Geologica  
Valutazione Integrata e Valutazione Ambientale Scenografica  
Collaboratori:  
Arch. Rita Monari  
Geol. Massimo Marroccoli  
Arch. Fabio Mangiacotti  
Arch. Massimo Mangiacotti  
Arch. Giovanni Pavesi  
Dicembre 2013


**LEGENDA SCHEDATURA PATRIMONIO EDILIZIO ESISTENTE**


 Limite dell'UTOE

 Numerazione scheda di rilievo

Aggiornamento cartografico d'ufficio  
su base cartografica CTR 10K e CTR 2K

 edifici

 viabilità esistente

 marciapiedi

