

COMUNE DI CIVITELLA PAGANICO
Provincia di Grosseto

Indagine geologica di supporto alla redazione
del **REGOLAMENTO URBANISTICO COMUNALE**
ai sensi del D.P.G.R. 53/R-2011

Geologo:
Dott. Massimo Marrocchesi

Geologo collaboratore:
Dott. Alessandro Ferrucci

Progettista e Coordinatore R.U.:
Dott. Arch. Lorenzo Mugnai

Responsabile schedatura edifici extraurbani:
Dott. Arch. Rita Monaci

Responsabile del Procedimento:
Dott. Arch. Lara Faenzi

Sindaco:
Paolo Fratini






Cartografia aggiornata Aprile 2014

CARTA DELLA PERICOLOSITA' IDRAULICA

Tav. 6d
SW

1:10.000

LEGENDA

-  Aree a PERICOLOSITA' IDRAULICA BASSA (I.1)
-  Aree a PERICOLOSITA' IDRAULICA MEDIA (I.2)
-  Aree a PERICOLOSITA' IDRAULICA ELEVATA (I.3)
-  Aree a PERICOLOSITA' IDRAULICA MOLTO ELEVATA (I.4)
-  Confine comunale

 Reticolo Idrografico

